

INFORME DE MONITOREO DE MEDIOS*

Fecha: 21/06/2022

Semana N° 25

Coordinación de Vigilancia Epidemiológica

*Vigilancia basada en eventos de interés epidemiológico mediante el monitoreo de medios abiertos de comunicación locales y nacionales.

Reporte de eventos:

Amenaza	Tema	Medio	Fecha	Resumen	Liga	Prioridad
Biológico	Fugas de agua en el ALM	El Sol de Cuernavaca	20 junio 2022	El mal estado en que se encuentra la red hidráulica del mercado Adolfo López Mateos (ALM) provoca que se desperdicien miles de litros de agua diariamente. De acuerdo con el director de la central de abastos, Luis Anguiano , la falta de un plano que determine la ruta de la red hidráulica o del drenaje complican enfrentar la pérdida diaria del vital líquido.	https://www.elsoldecuernavaca.com.mx/local/las-fugas-de-agua-en-el-mercado-alm-no-se-pueden-localizar-8468032.html	Bajo
Biológico	Inmunidad Covid-19	El Sol de Cuernavaca	21 junio 2022	El subsecretario de Salud, Hugo López-Gatell, informó que se ha identificado un aumento en los casos de Covid-19 durante las últimas semanas, aunque los casos son de menor gravedad gracias a la inmunidad alcanzada por la vacunación y los contagios previos.	https://www.elsoldecuernavaca.com.mx/mexico/sociedad/covid-19-hugo-lopez-gatell-asegura-que-la-inmunidad-funciona-pese-a-aumento-de-casos-8471001.html	Bajo
Biológico	Aumento de contagios Covid-19	Diario de Morelos	21 junio 2022	Ante un incremento de casos de COVID, el secretario de Salud, Marco Antonio Cantú Cuevas, hizo un llamado a la población para reforzar las medidas preventivas.	https://www.diariodemorelos.com/noticias/atente-aumento-de-contagios-piden-vacunarse-contracovid19-en-morelos	Bajo
Lluvias	Prevención de inundaciones	Diario de Morelos	21 junio 2022	Tras recibir la petición, se realizó el desazolve del canal de riego que atraviesa por el puente a desnivel que cruza colonia Los Sabinos y Granjas Mérida, en Acatlpa, en los límites con el municipio de Emiliano Zapata.	https://www.diariodemorelos.com/noticias/despejan-canal-de-riesgo-en-temixco	Bajo
Lluvias	Riesgo de taponamiento e inundaciones	Diario de Morelos	21 junio 2022	Vecinos de la colonia Lomas de Ahuatlán denuncian la contaminación que hay en la barranca, con desechos que van desde basura común hasta muebles y escombros. Piden al alcalde José Luis Urióstegui no ser omiso ante el problema que puede generarse.	https://www.diariodemorelos.com/noticias/denuncian-que-barranca-de-lomas-de-ahuatl-n-de-cuernavaca-est-reventar-de-desechos	Bajo
Lluvias	Afectaciones ante lluvias	Diario de Morelos	21 junio 2022	Por lo menos 15 árboles caídos, una barda, un poste y un techo colapsados, generó la fuerte lluvia, vientos y granizo registrados la tarde del domingo en el municipio de Yauatepec.	https://www.diariodemorelos.com/noticias/fuertes-da-os-por-lluvias-en-yauatepec	Bajo
Biológico	Fuga de aguas negras	La Unión	21 junio 2022	Vecinos de la colonia El Vergel se inconformaron por la persistencia y el mal olor que emite una fuga de aguas negras que corren frente a la terminal de autobuses Pullman de Morelos, empresa a la que el SAPAC atribuye la responsabilidad del desperfecto y la obligación de repararlo.	https://www.launion.com.mx/morelos/sociedad/noticias/208322-denuncian-fuga-de-aguas-negras-afuera-de-terminal-camionera.html	Bajo
Lluvias	Afectaciones ante lluvias	La Unión	21 junio 2022	Alrededor de 15 árboles, una barda y un techo colapsados es el saldo preliminar de las afectaciones ocasionadas por la fuerte lluvia con granizo y rachas de viento que azotaron al municipio, la tarde-noche de este domingo, informó la Dirección Municipal de Protección Civil, que reiteró el llamado a la población a extremar precauciones ante el pronóstico de fuertes lluvias en los próximos días.	https://www.launion.com.mx/morelos/cuautla/noticias/208343-lluvia-y-viento-derriban-mas-de-diez-arboles-en-yauatepec.html	Bajo

Amenaza	Tema	Medio	Fecha	Resumen	Liga	Prioridad
Biológico	Colonias con alto riesgo de contagio Covid-19	La Unión	21 junio 2022	De acuerdo con la Secretaría de Salud, esta semana, 14 municipios del estado de Morelos (la semana pasada fueron 15) registran colonias con "alto riesgo de contagio" de covid-19. Cuatro de esos municipios son de la región surponiente: Zacatepec, Tlaltizapán, Jojutla y Puente de Ixtla.	https://www.launion.com.mx/morelos/zona-sur/noticias/208338-con-alto-riesgo-de-contagio-de-covid-colonias-de-14-municipios.html	Bajo
Lluvias	Se espera tiempo lluvioso para Morelos	La Unión	21 junio 2022	La Comisión Estatal del Agua (Ceagua) informó en un comunicado que el desplazamiento del ciclón tropical "Celia" en el Pacífico, en combinación con la onda tropical número seis sobre el sureste de la República Mexicana, incrementarán significativamente las condiciones de fuerte inestabilidad sobre los estados de dicha región, además del oriente.	https://www.launion.com.mx/morelos/avances/noticias/208307-tiempo-lluvioso-para-esta-semana-en-morelos.html	Bajo
Lluvias	Epidemia entérica aguda	Lo de Hoy	21 junio 2022	Alrededor de 800 familias que sufren lo que Corea del Norte solo ha llamado una " epidemia entérica aguda " han recibido ayuda hasta ahora en la provincia de Hwanghae del Sur, a unos 120 kilómetros al sur de la capital, Pyongyang.	https://lodehoy.com.mx/internacional/2022/06/20/17325/tras-ola-de-covid-corea-del-norte-reporta-epidemia-intestinal-no	Bajo



<http://ssm.gob.mx>



Servicios de Salud Morelos



@MorelosSalud

Callejón Borda N°3 Col. Centro C.P. 62000
Teléfono (777) 312 62 31 / 314 33 36 ext. 222

**Calle Gómez Azcárate No. 205, Col. Lomas de la Selva
C.P. 62270, Cuernavaca, Morelos. Tel.: 777 102 25 56**

INFORME DE RIESGOS METEOROLÓGICOS

Fecha: 21/06/2022

Semana N° 25

Coordinación de Vigilancia Epidemiológica

Fuente: Servicio Meteorológico Nacional de México, CONAGUA.

LLUVIAS PUNTUALES TORRENCIALES EN ZONAS DE VERACRUZ, GUERRERO, OAXACA Y CHIAPAS, ASÍ COMO PUNTUALES INTENSAS EN TAMAULIPAS, SAN LUIS POTOSÍ, HIDALGO Y PUEBLA

Para hoy, el **ciclón tropical "Celia"** se desplazará al sur de las costas de Oaxaca y Guerrero y continuará interactuando con la **onda tropical Núm. 6** que recorrerá el sureste del país y con un **canal de baja presión** extendido sobre el occidente y suroeste del Golfo de México. Estos sistemas mantendrán el **temporal de lluvias** puntuales fuertes a intensas acompañadas de descargas eléctricas sobre entidades del oriente, centro y occidente del territorio nacional, incluyendo al Valle de México y al oriente y occidente de la Península de Yucatán, así como lluvias intensas a puntuales torrenciales en zonas de Veracruz, Chiapas, Oaxaca y Guerrero. *Las lluvias mencionadas podrían originar incremento en los niveles de ríos y arroyos, inundaciones y deslaves.* Por otra parte, un **canal de baja presión** sobre el occidente de la Mesa del Norte, en interacción con **inestabilidad en niveles altos de la atmósfera** y con el ingreso de humedad del Océano Pacífico, originarán lluvias puntuales muy fuertes con posibles granizadas en zonas de Chihuahua; chubascos y lluvias puntuales fuertes acompañados de descargas eléctricas en el noroeste del país, con posibles granizadas en zonas de Sonora, Durango y Sinaloa. Finalmente, una **circulación anticiclónica** en niveles medios de la atmósfera sobre el sur de Estados Unidos, mantendrá el ambiente vespertino cálido a caluroso en la mayor parte del territorio nacional, con temperaturas máximas muy calurosas, superiores a 40°C en Baja California, Sonora, Sinaloa, Coahuila, Nuevo León y Tamaulipas.

Para mayor información de la **Depresión Tropical "Celia"** del Océano Pacífico, consultar los avisos del Servicio Meteorológico Nacional (SMN), a través de:

<https://smn.conagua.gob.mx/es/pronosticos/avisos/aviso-de-ciclón-tropical-en-el-oceano-pacifico>

Las lluvias se acompañarán de descargas eléctricas, vientos fuertes y probable caída de granizo.

Intervalo de chubascos con lluvias puntuales fuertes (25-50mm):

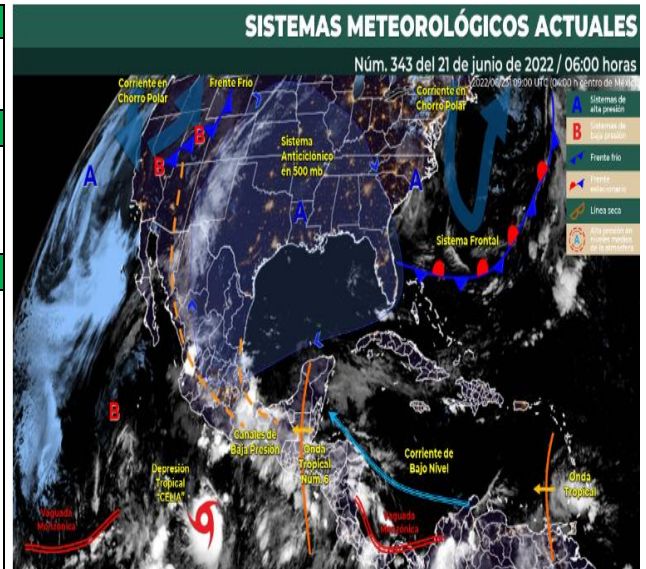
Sonora, Nuevo León, Jalisco, Guanajuato, Tlaxcala, **Morelos**, Estado de México, Ciudad de México, Campeche y Quintana Roo.

Temperaturas Máximas de 30-35 °C:

Durango, Zacatecas, San Luis Potosí, Aguascalientes, Guanajuato, **Morelos**, Puebla (suroeste), Veracruz, Campeche, Yucatán y Quintana Roo.

Pronostico en región Mesa Central:

Cielo medio nublado a nublado con lluvias puntuales intensas en Hidalgo y Puebla, puntuales muy fuertes en Querétaro y **puntuales fuertes** en Guanajuato, Tlaxcala y **Morelos**; todas con descargas eléctricas y posible caída de granizo. **Ambiente matutino fresco, siendo frío y con bancos de niebla** al amanecer en zonas altas de Hidalgo, **Morelos**, Tlaxcala y Puebla. Ambiente cálido por la tarde. Viento del noreste de 10 a 25 km/h en la región, con rachas de 50 a 60 km/h en Guanajuato y Querétaro.



INFORME DE MONITOREO VOLCÁNICO Y SISMOLÓGICO

Fecha: 21/06/2022

Semana N° 25

Coordinación de Vigilancia Epidemiológica

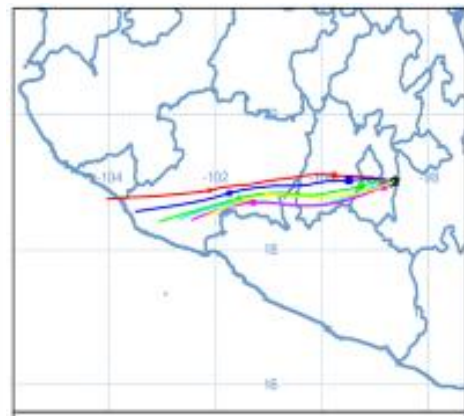
Fuente: Servicio Sismológico Nacional, UNAM. / Centro nacional de Prevención de Desastres (CENAPRED)-SEGOB, SENEAM-SCT y NOAA.

En las últimas 24 horas, mediante los sistemas de **monitoreo del volcán Popocatepetl**, se detectaron **16 exhalaciones de baja intensidad, acompañadas de vapor de agua, gases volcánicos y ligeras cantidades de ceniza**. Adicionalmente, se registraron **segmentos de tremor de baja amplitud que en total sumaron 21 minutos**. Al momento de este reporte **se observa la emisión de vapor y gases volcánicos con dirección noroeste**.

	SEMAFORO	AMARILLO-FASE 2	RECOMENDACIONES PARA LA FASE AMARILLO FASE 2
NIVEL DE ALERTA	<p>El volcán presenta incremento en su actividad, con explosiones esporádicas:</p> <ul style="list-style-type: none"> • Pluma continua de vapor de agua y gas. • Caída de ceniza leves a moderadas en poblaciones cercanas. • Lanzamiento de fragmentos incandescentes y posibilidad de flujos piroclásticos de corto alcance asociado a las explosiones. • Crecimiento y destrucción de domos de lava. • Flujos de lodo o escombros de corto alcance. 		<ol style="list-style-type: none"> 1. Continuar con el radio de seguridad de 12 km, por lo que la permanencia en esa área no está permitida. 2. Controlar el tránsito entre Santiago Xalitzintla y San Pedro Nexapa, vía Paso de Cortés. 3. A las autoridades de Protección Civil, mantener sus procedimientos preventivos, de acuerdo con sus planes operativos. 4. A la población se le recomienda elegir la atención a los avisos de las autoridades de su localidad y se exhorta a no acercarse al volcán, y mucho menos al cráter. 5. Mantenerse fuera de cañadas ante posibles flujos de lodo, principalmente en temporada de lluvias.

PRONOSTICO DE CAIDA DE CENIZA

En caso de una exhalación de ceniza volcánica, **el pronóstico de trayectoria hacia el oeste y oeste-suroeste**, (simulando exhalación cada hora en las próximas 6 horas) a su paso por la zona oeste del estado de Puebla; **zona noreste, norte, noroeste y oeste del estado de Morelos**; zona sureste, sur y suroeste de la Ciudad de México; zona sureste, centro-sur, sur, oeste-suroeste y suroeste del Estado de México; zona norte del estado de Guerrero y zona este del estado de Michoacán, para las **primeras 12 horas de pronóstico**, (14:00 a las 02:00 hora local). Posteriormente para las últimas 12 horas de pronóstico, (02:00 a las 14:00 hora local del día siguiente), continuarán en la zona suroeste del Estado de México; zona noroeste del estado de Guerrero; zona este, este-sureste, sur, centro-sur y suroeste del estado de Michoacán y zona sureste y sur del estado de Colima.



SISMOS	<p>Se registró sismo de magnitud de 4.1 grados Richter, a las 05:12:32 hrs con localización del epicentro a 38 km al este de Acatlan de Osorio, Puebla.</p> <p>NO PERCIBIDO EN EL ESTADO DE MORELOS.</p>	
REPORTE DE DAÑOS A LA POBLACION		
<p>PROTECCIÓN CIVIL</p> <p>Sin reporte de daños a la población ni a la infraestructura en salud.</p>		


INFORME DE MONITOREO DE TEMPERATURAS Y CALIDAD DEL AIRE

Fecha: 21/06/2022

Semana N° 25

Coordinación de Vigilancia Epidemiológica

Fuente: Comisión Estatal de Agua (CEAGUA)



PRONOSTICO DE TEMPERATURAS POR MUNICIPIO

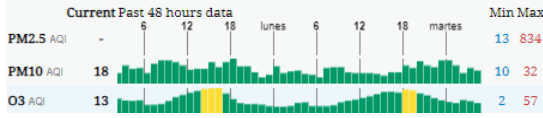
Municipio	Min.	Max.	Municipio	Min.	Max.
Amacuzac	17°	34°	Tepalcingo	20°	33°
Cuatla	18°	30°	Ayala	19°	33°
Jiutepec	16°	29°	Huitzilac	09°	22°
Temixco	18°	35°	Tepoztlán	19°	31°
Tlaltizapan	19°	35°	Zacualpan	14°	28°
Axochiapan	20°	35°	Tlalquitenango	21°	36°
Cuernavaca	13°	28°	Puente de Ixtla	20°	34°
Jojutla	20°	35°			

TEMPERATURAS MÁXIMAS Y MÍNIMAS, ULTIMAS 24 HRS

Mínimas	Máximas
Huitzilac 09° / 22°	Tlalquitenango 21° / 36°
Tetela del Volcán 09° / 23°	Jojutla 20° / 35°
Totolapan 12° / 24°	Axochiapan 20° / 35°
Ocuituco 11° / 25°	Zacatepec 18° / 32°



CALIDAD DEL AIRE

ÍNDICE AIRE Y SALUD	NIVEL DE RIESGO ASOCIADO	RECOMENDACIONES	
		GRUPOS SENSIBLES	PARA TODA LA POBLACIÓN
<p>Estación de Monitoreo Cuernavaca Centro, Morelos</p> <p>18 Bueno Updated on Tuesday 6:00 Primary pollutant: pm10</p> <p>Current Past 48 hours data</p>  <p>PM2.5 AQI: 13 834 PM10 AQI: 18 32 O3 AQI: 2 57</p>	<p>Bajo</p> <p>Se considera que el riesgo es mínimo.</p>	<p>Disfruta las actividades al aire libre.</p>	



<http://ssm.gob.mx>



Servicios de Salud Morelos



@MorelosSalud

Callejón Borda N°3 Col. Centro C.P. 62000
Teléfono (777) 312 62 31 / 314 33 36 ext. 222

**Calle Gómez Azcárate No. 205, Col. Lomas de la Selva
C.P. 62270, Cuernavaca, Morelos. Tel.: 777 102 25 56**

INFORME DE MONITOREO EPIDEMIOLÓGICO

Fecha: 21/06/2022

Semana N° 25

Coordinación de Vigilancia Epidemiológica

Fuente: Jurisdicciones Sanitarias del estado de Morelos.

JURISDICCION SANITARIA I:

☞ SIN EVENTOS EXTRAORDINARIOS.

JURISDICCION SANITARIA II:

☞ SIN EVENTOS EXTRAORDINARIOS.

JURISDICCION SANITARIA III:

☞ SIN EVENTOS EXTRAORDINARIOS.



<http://ssm.gob.mx>



Servicios de Salud Morelos



@MorelosSalud

Callejón Borda N°3 Col. Centro C.P. 62000
Teléfono (777) 312 62 31 / 314 33 36 ext. 222

**Calle Gómez Azcárate No. 205, Col. Lomas de la Selva
C.P. 62270, Cuernavaca, Morelos. Tel.: 777 102 25 56**